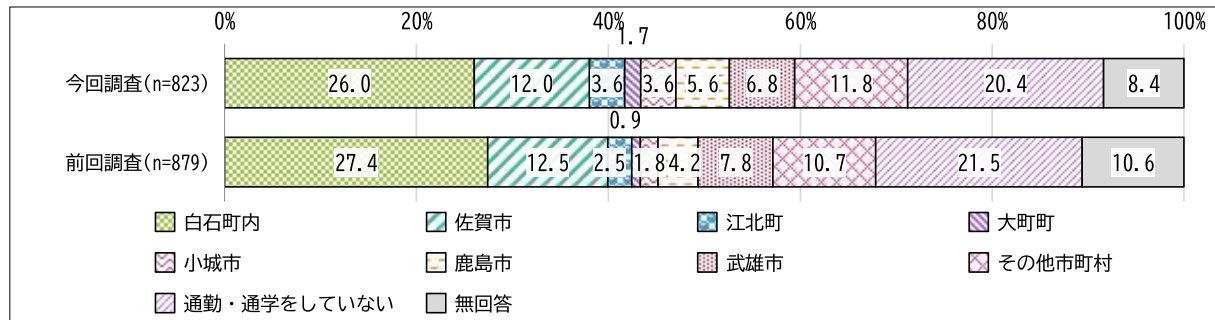



3. 白石町での普段の暮らしについて

問11 あなたの通勤・通学先はどこですか。(単数回答)



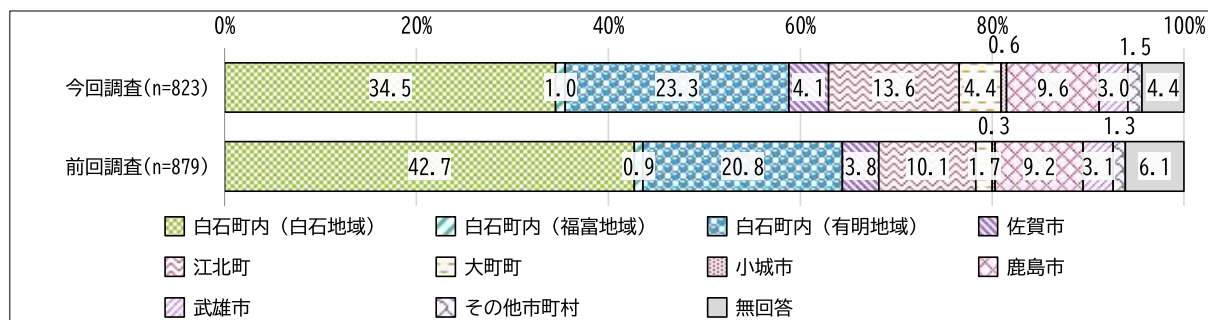
問11で「1」～「8」を回答した方のみ

問11-1 あなたが通勤・通学にかかる時間はどのくらいですか。(単数回答)

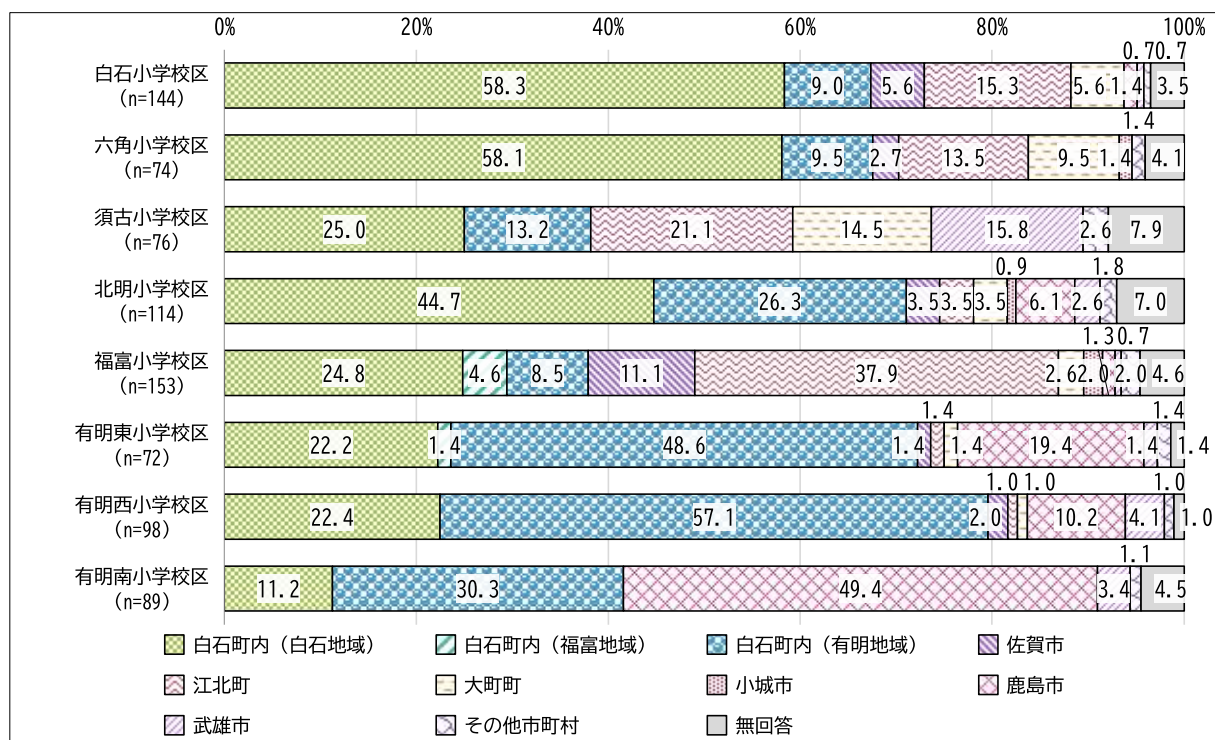


問１２ 毎日の食料など日常的な買い物はどちらで行っていますか。最もよく買い物するところを教えてください。（単数回答）

【全体】

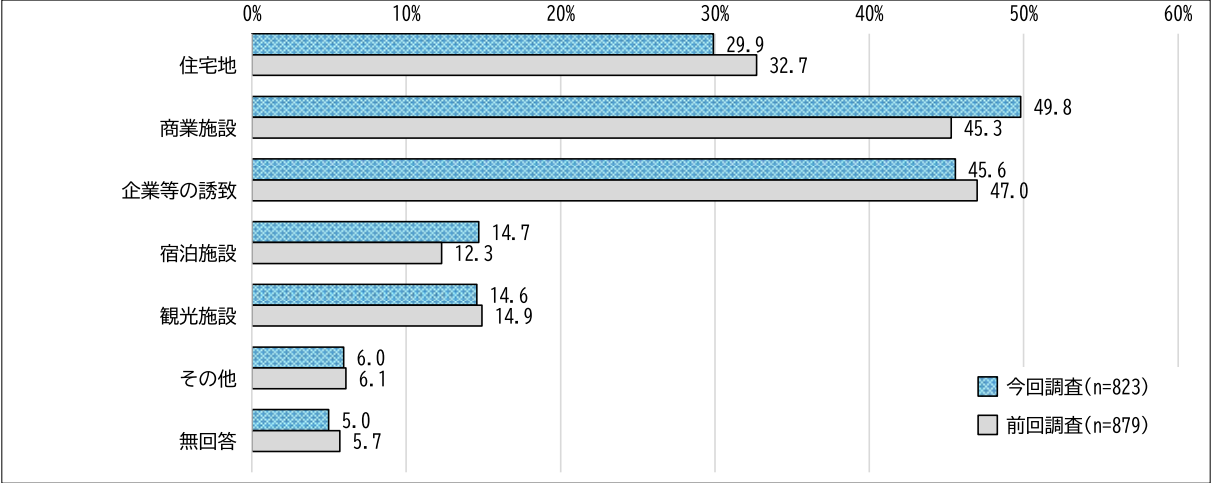


【地区別】



問30 今後の人口減少に伴い、公共施設等の再編を進める必要がありますが、再編後の公共施設等の跡地はどのような形で利用した方がよいと思いますか。
(複数回答)

【全体】



その他	
自然を活用した公園等の整備	公園等の緑地化
災害時の避難場所、運動施設	図書館（よその市に行かざるを得ない為）
避難所を併設した商業施設	教育施設
サブスク施設（こども図書館兼学習室とフリーキッチン）	
校舎などに老人関連施設や幼児向け施設を集約し、食事も提供するような一貫した地域社会の確立した施設	
鉄道や国道に近く、利便性の高い場所は住宅地に。 杵島山麓周辺については、エリア全体として、人を呼び込めるような拠点施設を民間とともに開発できればと考える。	
災害時の備蓄倉庫として利用。水、毛布、仮設トイレ、保存食、簡易ベッド。	
建物をそのまま活用するのであればリノベして、宿泊施設や家族連れが遊びに来られるような施設。崩して土地だけにすれば、住宅地や商業施設、企業誘致。	
白石町のためになるなら、どのようにでも。	

【年代別】

(%)

	全体 (n=823)	10歳代～ 20歳代 (n=128)	30歳代 (n=133)	40歳代 (n=153)	50歳代 (n=126)	60歳代 (n=145)	70歳以上 (n=137)
住宅地	29.9	35.2	25.6	32.0	30.2	32.4	24.1
商業施設	49.8	61.7	63.2	57.5	43.7	43.4	29.9
企業等の誘致	45.6	32.0	39.1	45.8	49.2	54.5	51.1
宿泊施設	14.7	18.0	15.0	12.4	15.1	13.1	14.6
観光施設	14.6	19.5	18.0	13.7	15.1	11.7	10.2
その他	6.0	2.3	6.8	8.5	6.3	5.5	5.8
無回答	5.0	3.9	3.0	1.3	7.9	3.4	10.9

【地区別】

(%)

	全体 (n=823)	白石 小学校区 (n=144)	六角 小学校区 (n=74)	須古 小学校区 (n=76)	北明 小学校区 (n=114)	福富 小学校区 (n=153)	有明東 小学校区 (n=72)	有明西 小学校区 (n=98)	有明南 小学校区 (n=89)
住宅地	29.9	34.0	29.7	31.6	35.1	30.7	22.2	30.6	20.2
商業施設	49.8	52.8	39.2	51.3	43.0	66.7	44.4	44.9	43.8
企業等の誘致	45.6	45.8	36.5	42.1	52.6	42.5	44.4	41.8	55.1
宿泊施設	14.7	13.2	18.9	11.8	14.0	10.5	26.4	13.3	15.7
観光施設	14.6	13.9	10.8	17.1	15.8	10.5	13.9	14.3	23.6
その他	6.0	4.2	9.5	5.3	7.0	4.6	9.7	6.1	4.5
無回答	5.0	4.9	9.5	7.9	3.5	3.3	2.8	7.1	3.4